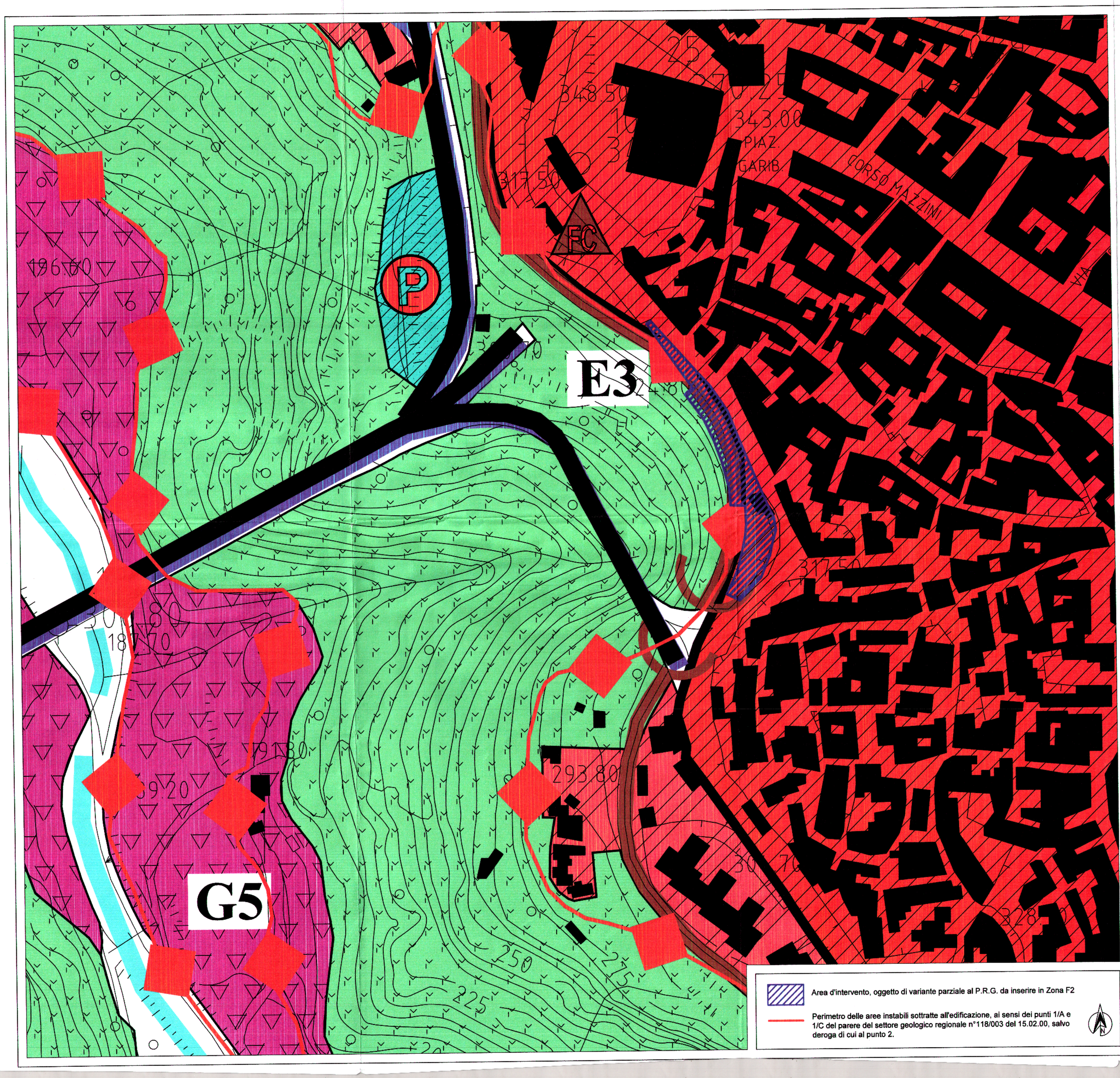


Area d'intervento, oggetto di variante parziale al P.R.G. da inserire in Zona F2

Perimetro delle aree instabili sottratte all'edificazione, ai sensi dei punti 1/A e 1/C del parere del settore geologico regionale n°118/003 del 15.02.00, salvo deroga di cui al punto 2.

## LEGENDA

- A1 Conservazione (tessuto urbano storico, prima del '900)
- A2 Riqualificazione (tessuto urbano dopo il '900)
- A3 Riqualificazione ed integrazione (aree di margine del Centro storico)
- B1 Zona residenziale satura
- B2 Zona residenziale di completamento
- B3 Zona residenziale di completamento degli ambiti urbani dotati di pianificazione attuativa
- B4 Zona residenziale di recupero degli insediamenti abusivi
- B5 Zona residenziale di completamento da sottoporre a piano attuativo
- C1 Zona residenziale di espansione
- C2 Zona residenziale di espansione degli ambiti urbani dotati di pianificazione attuativa
- D1 Attività produttive esistenti
- D2 Attività produttive di nuovo insediamento
- E1 Aree ad uso agricolo con elevata capacità produttiva
- E2 Aree ad uso agricolo ordinario
- E3 Aree soggette a tutela ambientale
- F1 Zona destinata a parchi urbani e territoriali di interesse sovracomunale
- F2 Aree destinate a standard urbanistici (D. L. 02/04/68, N° 1444)
- F3 Servizi ed attrezzature di livello sovracomunale
- F4 Strutture, servizi ed attrezzature turistico ricettive
- F5 Attrezzature complementari alle attività turistiche
- F6 Servizi ed attrezzature collettive a carattere temporaneo
- F7 Servizi ed attrezzature di uso collettivo a gestione pubblica o privata
- F8 Aree a verde privato di fruibilità collettiva con servizi ed attrezzature
- F9 Impianti tecnologici e relative perifrasi
- Zona di rispetto cimiteriale
- Zone ferroviarie
- PERIMETRO DELLE AREE INSTABILI SOTTRATTE ALL' EDIFICAZIONE, AI SENSI DEI PUNTI 1/A E 1/C DEL PARERE DEL SETTORE GEOLOGICO REGIONALE N°118/003 DEL 15.02.2000, SALVO DEROGA DI CUI AL PUNTO 2
- PERIMETRO DELLE AREE INSTABILI SOTTRATTE ALL' EDIFICAZIONE, AI SENSI DEL PUNTO 1/B DEL PARERE DEL SETTORE GEOLOGICO REGIONALE N°118/003 DEL 15.02.2000, SALVO DEROGA DI CUI AL PUNTO 2

## LEGENDA

- STRADE PRIMARIE ESISTENTI
- STRADE PRIMARIE ESISTENTI DA POTENZIARE
- STRADE PRIMARIE PREVISTE
- FERROVIE DELLA CALABRIA ESISTENTI
- FERROVIE DELLA CALABRIA IN PROGETTO
- FERROVIE DELLO STATO ESISTENTI
- FERROVIE DELLO STATO IN PROGETTO
- METANODOTTO
- FUNICOLARE
- STAZIONE FERROVIE DELLA CALABRIA DI PROGETTO
- STAZIONE FERROVIE DELLO STATO DI PROGETTO
- STAZIONE FERROVIE DELLA CALABRIA ESISTENTI
- STAZIONE FERROVIE DELLO STATO ESISTENTI
- PARCHEGGIO DI INTERSCAMBIO DI PROGETTO
- PARCHEGGIO DI INTERSCAMBIO ESISTENTE

STRADE PRIMARIE
Fasce di rispetto fuori dei centri insediati ml. 30.00

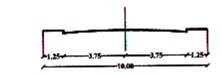


STRADE A SCORRIMENTO VELOCE
Fasce di rispetto fuori dei centri insediati ml. 35.00

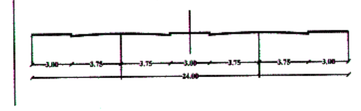


ALLEGATO ALLA DELIBERAZIONE DI CONSIGLIO
COMUNALE N° 426 DEL 30/12/2014
Il Segretario Generale

COMUNE DI CATANZARO

**PROGETTO DI VARIANTE PARZIALE AL P.R.G. DI CATANZARO TRA LA VIA CARLO V E LE FERROVIE DELLA CALABRIA**



| MODIF. | | |
|---|---|---|
| 1 | | PROT. DIS. N° |
| 2 | | SOSTITUISCE IL N° |
| 3 | | SOSTITUITO DAL N° |

OGGETTO DEL DISEGNO:

STRALCIO PRG
CARTA DI PROGETTO

ALL. N.: VPRG04

SCALA 1:1000

SETTORE GRANDI OPERE
- 7 SET. 2015
RICEVUTA

CMMITTENTE:
**DITTA DE NISI TOMMASO**
*Impresa Costruzioni*
*c.da Pilucchi, 6 - 89814 - Filadelfia (VV)*
*tel. 0968723863*
*P.iva 01490330790*

DITTA DE NISI TOMMASO
IMPRESA COSTRUZIONI

PROGETTISTA:
ASE Engineering Consulting Srl
*via S. Jemma 2 - 89900 Vibo Valentia*
*tel. 0963 93120*
Direttore Tecnico
*Ing. Domenico MUZZUPAPPA*

IL GEOLOGO:
*dott. Fabio PROCOPIO*

IL GEOLOGO COLLABORATORE:
*dott.ssa Giuliana TETI*

IL RESPONSABILE UNICO DEL PROCEDIMENTO

VIBO VALENTIA , II GENNAIO 2016

*ASE Engineering Consulting Srl - Via S. Jemma n° 2 - 89900 VIBO VALENTIA - tel-fax: 0963-93120 e-mail: info@aseec.it - ase@arubapec.it*
*Studio di Geologia - Dott. Fabio PROCOPIO - Via Cosenza n° 36 - 88100 CATANZARO - tel: 0961-738771 e-mail: fabioprocopio@libero.it*